

«УТВЕРЖДЁН»
постановлением администрации города Тулы

от «___» _____ 20__ № _____

Российская Федерация
Муниципальное образование город Тула

ПРОЕКТ МЕЖЕВАНИЯ ЧАСТИ
ТЕРРИТОРИИ КВАРТАЛА

по адресу:

Тульская область, город Тула

Ул.Свободы, д. 37

(обосновывающая часть)

НАИМЕНОВАНИЕ ПРОЕКТИРОВЩИКА:

Общество с ограниченной ответственностью
«Тульский городской центр градостроительства и
землеустройства»

Директор



В.В.Зайвий

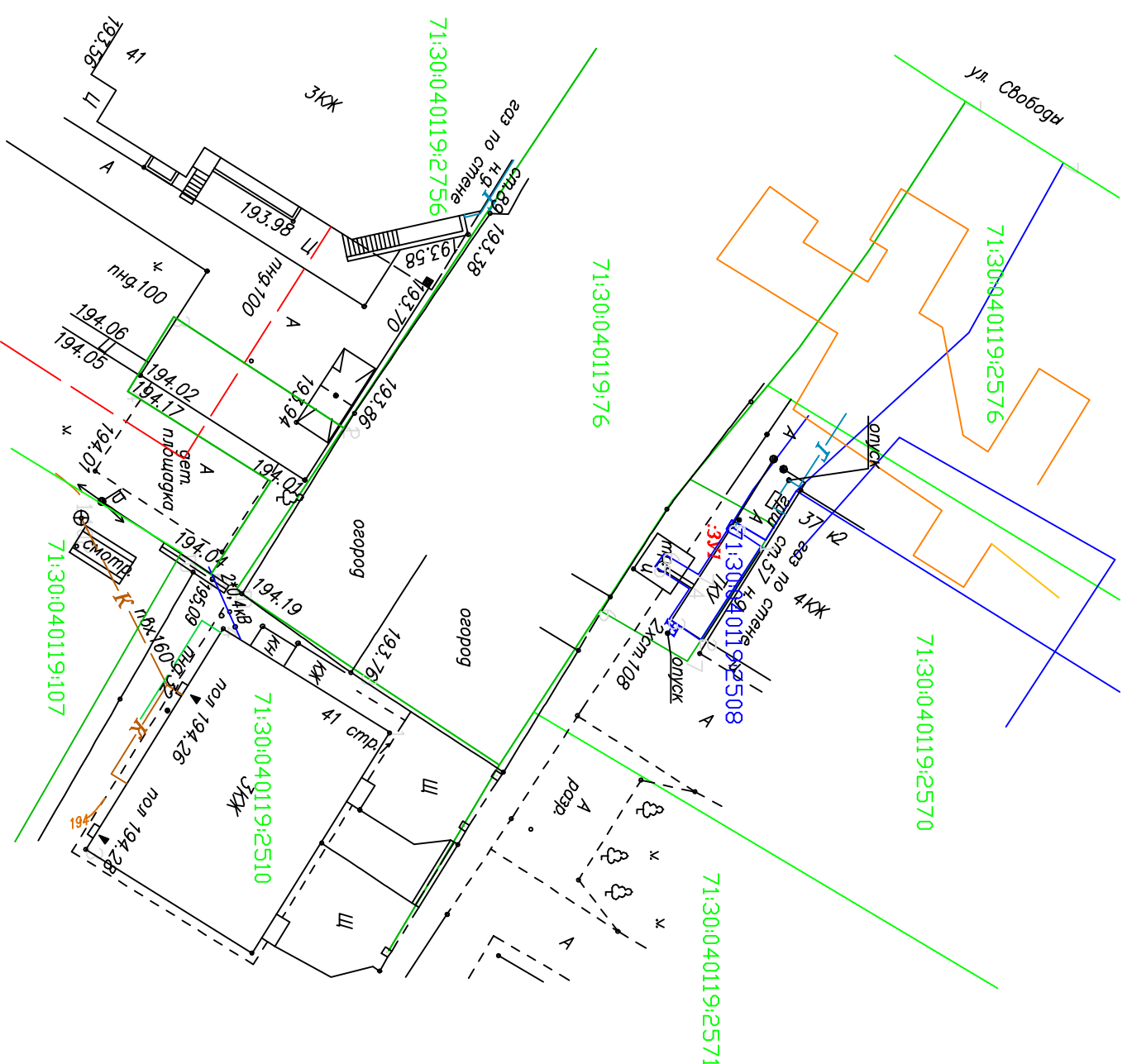
**Общество с ограниченной ответственностью
«Тульский городской центр градостроительства и землеустройства»**

СОСТАВ ПРОЕКТА МЕЖЕВАНИЯ ТЕРРИТОРИИ

	Наименование частей проекта межевания территории	Лист	Листов
1	Чертеж	3	1


Проект межевания территории части квартала,
по адресу: Тульская область, г. Тула, ул. Свободы, д.37

Обновляющаяся часть



Масштаб 1:750

Ситуационная схема



Экспликация образуемых земельных участков

Номер на чертеже	Вид разрешенного использования
ЗУ1	Коммунальное обслуживание


Условные обозначения

- границы земельных участков, сведения о которых имеются в ЕГРН
- границы ЗОУИТ, сведения о которых имеются в ЕГРН
- границы объектов капитального строительства, сведения о которых имеются в ЕГРН

общество с ограниченной ответственностью
"Тульский городской центр градостроительства и землеустройства"

Директор _____ В.В. Зайцев " " _____ 20__ г.





Итого в данном проекте межевания
пронумеровано 3
прошнуровано и сброшено печатью 3 листов

Исполнитель: _____
« » _____ г.

